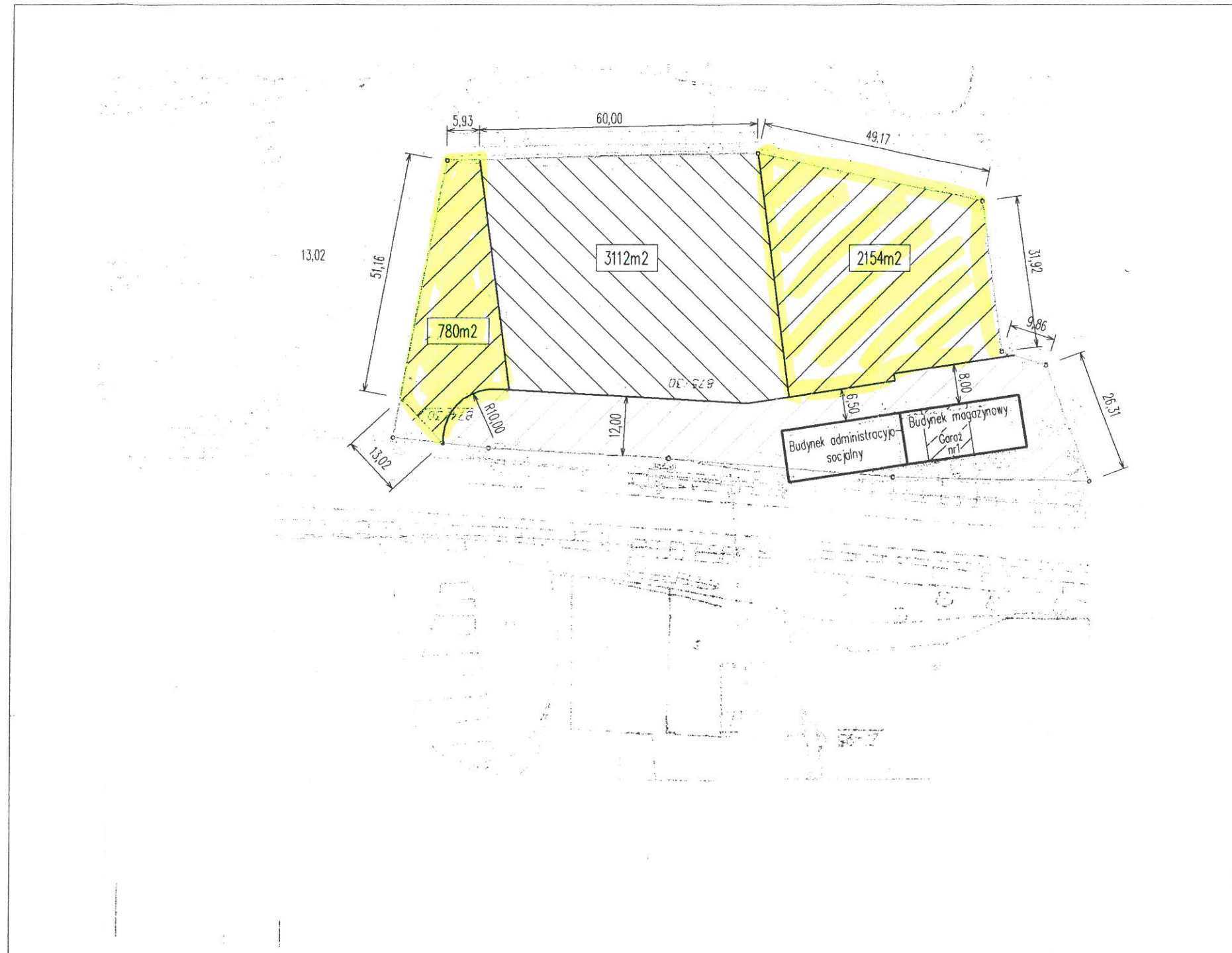




PLAN SYTUACYJNY OBWODU DROGOWEGO W BIELKU
Skala 1 : 1000



2934 m²
2475m²  Teren do wydzierżawienia

3112 m²
2680m²  Teren w użytkowaniu Zarządu Dróg Powiatowych

 Teren do użytkowania wspólnego

inż. Bernard Simon
uprawnienia budowlane
nr 461/88 583/89 247/92
do projektowania i kierowania robotami
w specjalności konstrukcyjno-inżynierskiej
w zakresie dróg i mostów
nr ewid. SLK/BM/3515/01

